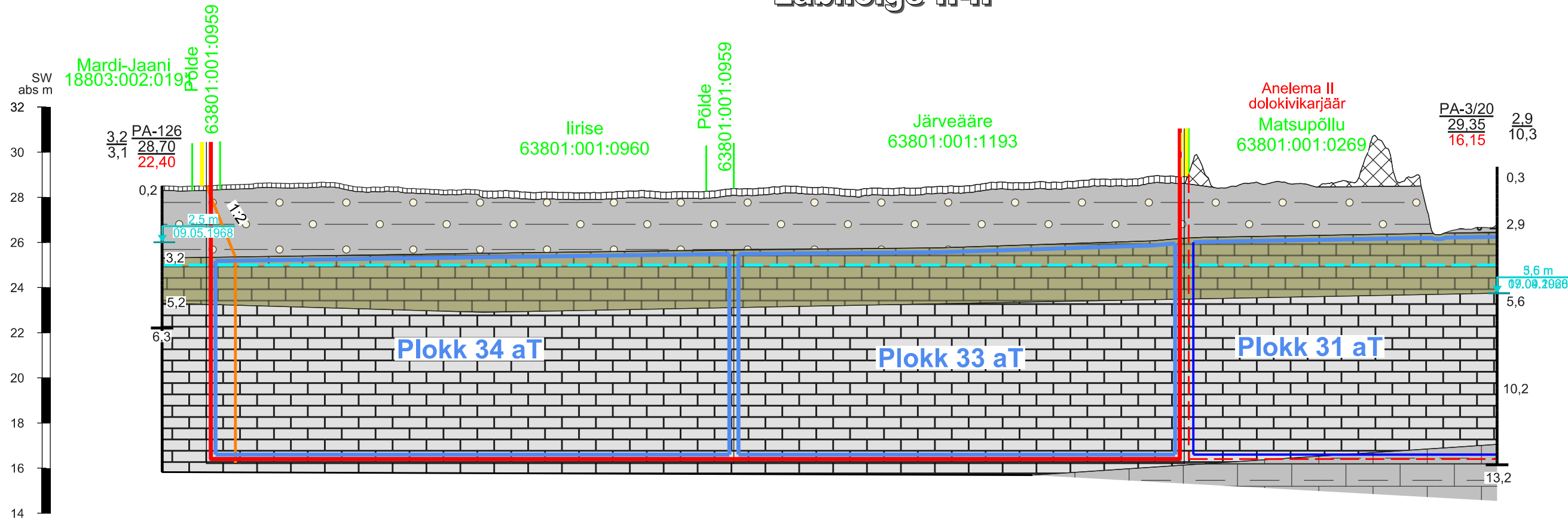
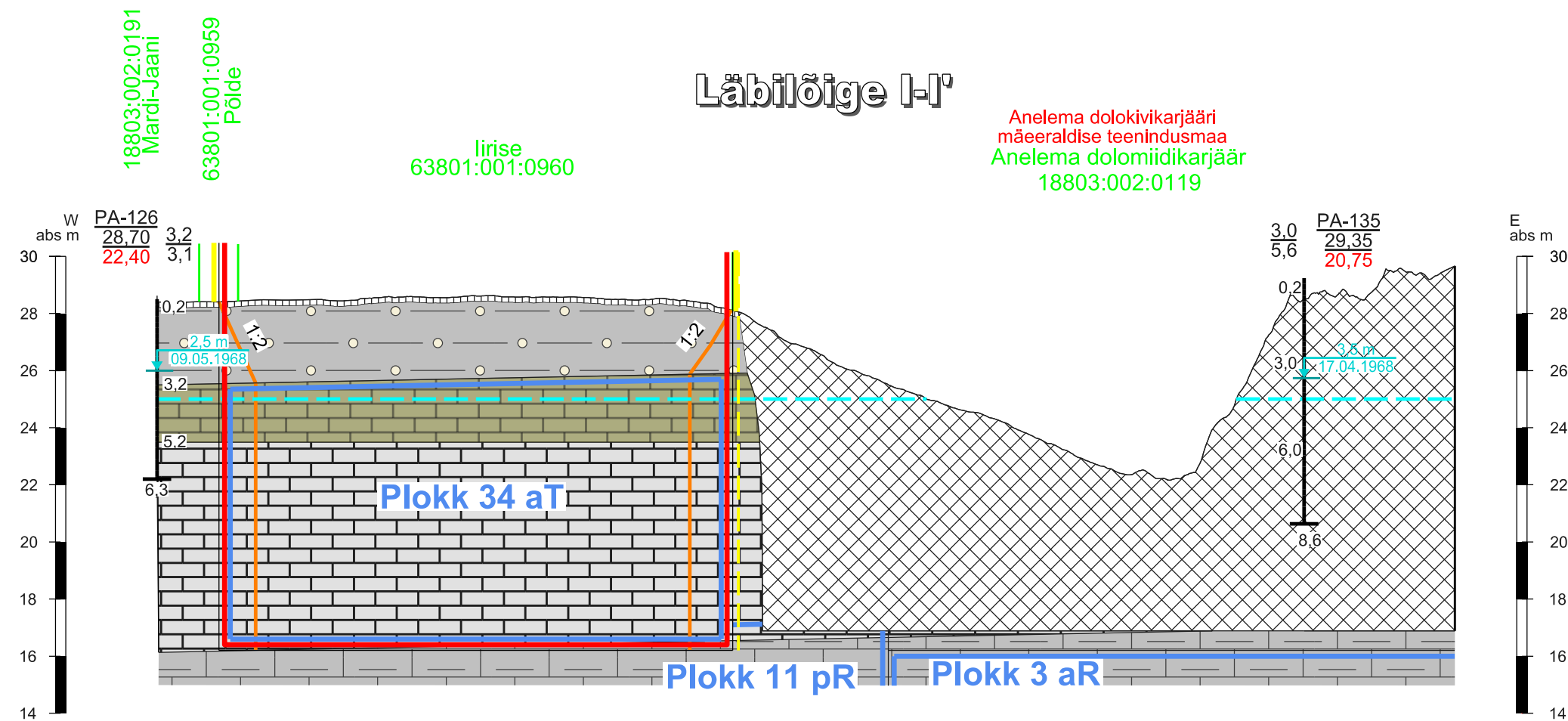


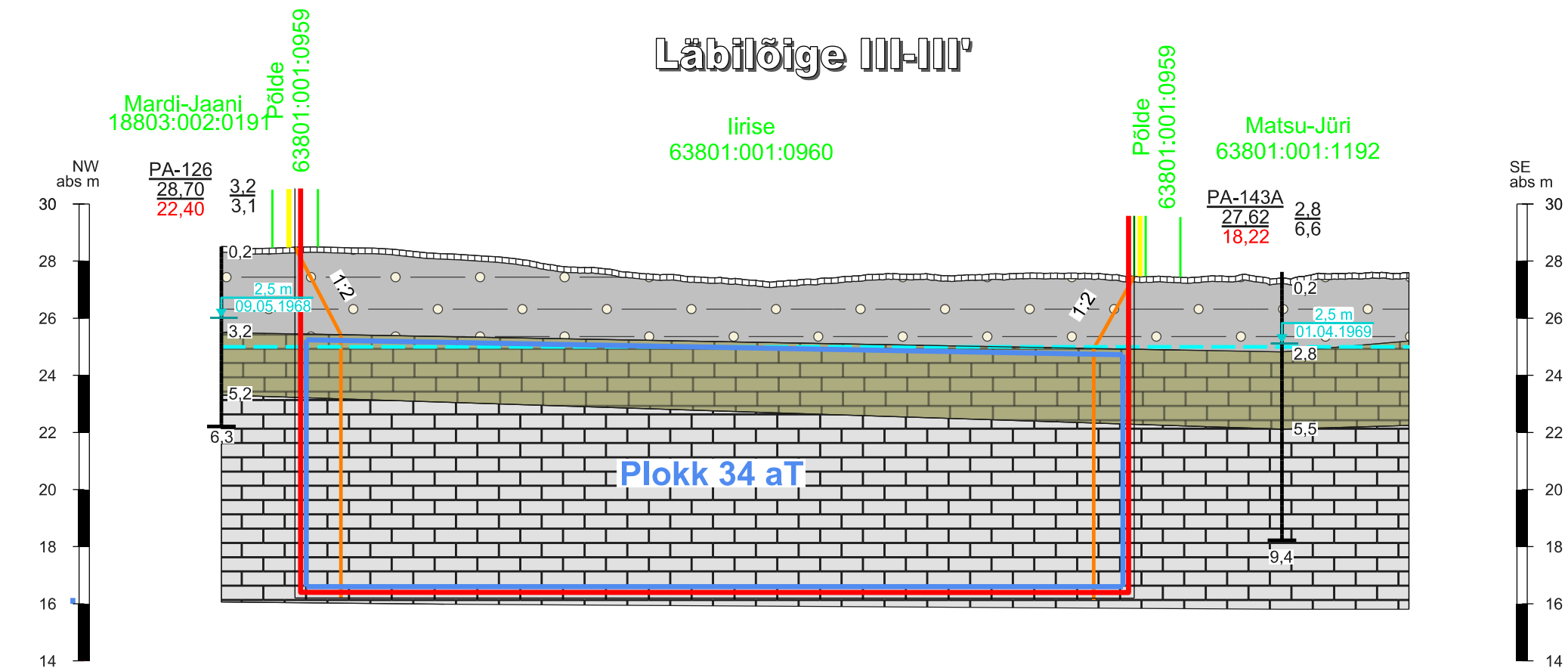
Läbilõige II-II'



Läbilõige I-I'

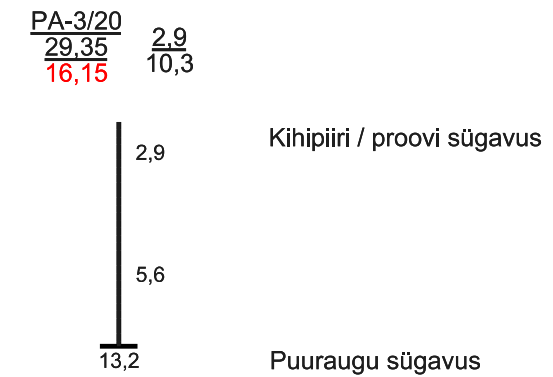


Läbilõige III-III'



- Mäeeraldise piir
- Mäeeraldise teenindusmaa piir
- Ploki piir (aT - aktiivne tarbevaru, aR - aktiivne reservvaru, pR - passiivne reservvaru)
- Järveääre
63801:001:1193
- Põhjavee eeldatav tase pärast maavara ammendumist, kõrgusel ~25 abs m
- Kasvukiht
- Moreen
- Täide / pinnasepuistang
- Dolokivi, kollakashall, S2mh
- Dolokivi, hall, veidi savikas, S2mh
- Dolokivi, tumehall, väga savikas, S2mh
- Terviku piir ja nõlvus
Katendi osa nõlvus 1:2 vastab kaldele 26°

Geoloogiline puurauk:



Märkused:

- Kõrgused EH2000 süsteemis.
- Läbilõigete koostamisel on kasutatud:
 - Geoloogilised läbilõiked I-I' ... III-III' seisuga 29.04.2024 (OÜ J. Viru Markseidibüroo, töö nr 24328).
- Varu arvutuse plokki lamam on ühtlasel kõrgusel, 16,2 abs m.
- Läbilõigetel ei ole kuvatud käsitletava ala praegust keskmist põhjaveetaset, kuna see asub olemasolevate karjääride alanduslehtri mõjualas, kus veetase on erineval määral alanenud.
- Kasutatud tarkvara: Bentley PowerCivil for Baltics V8i (litsents: 70000661800020).

| | | | |
|--|--|---|--------------------|
| Objekti nimetus ja aadress Anelema V dolokivikarjäär Põhja-Pärnumaa vald, Pärnu maakond | | Joonise sisu Geoloogilised läbilõiked I...I'-III...III' | |
| Loa omanik OÜ Forek Harju maakond, Tallinn, Pärnu mnt 158/1, 11317 kaire@eestikillustik.ee | | Graafliline lisa 2/3 Mõõtkava H 1 : 1000 V 1 : 200 | |
| OÜ Inseneribüroo STEIGER Männiku tee 104, 11216 Tallinn +372 668 1011, info@steiger.ee | | Koostas Tauri Põldema /Allkirjastatud digitaalselt/ | Kuupäev 04.09.2025 |
| | | Kinnitas Erki Vaguri /Allkirjastatud digitaalselt/ | Töö nr 25/5298 |